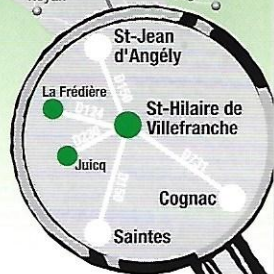


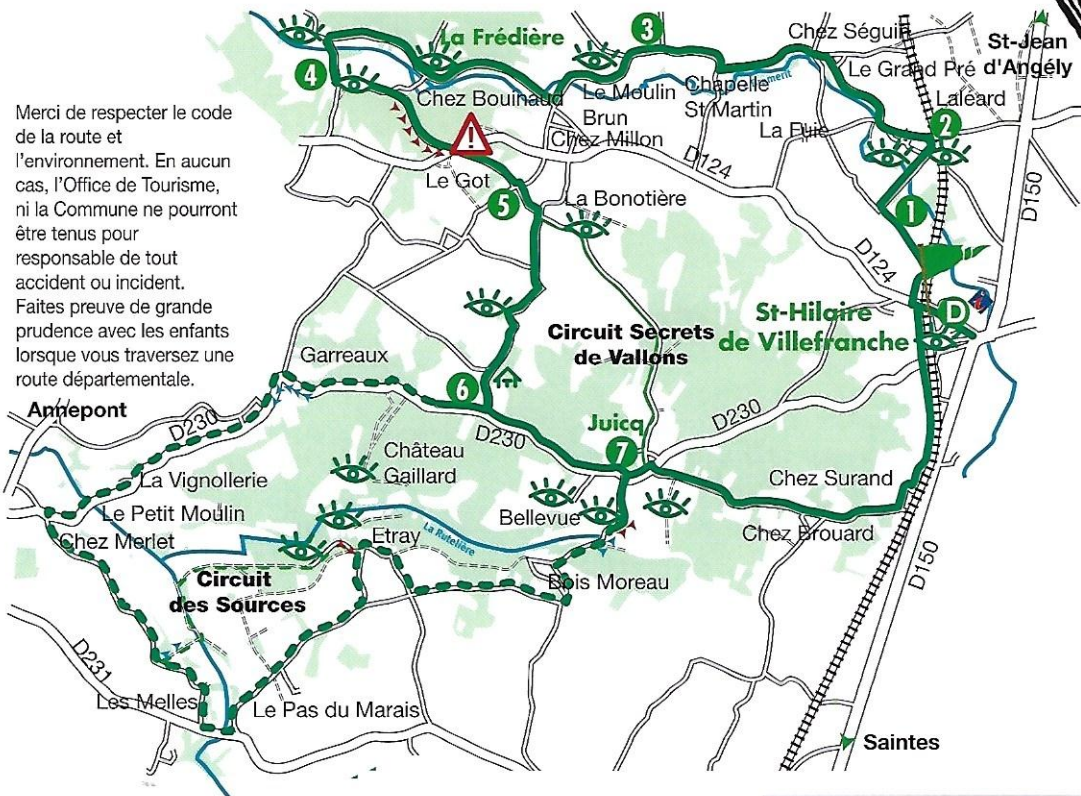
# Circuit Secrets de Vallons & Circuit des Sources

16 km • 1h40 25 km • 2h30

Départ place de l'église de Saint-Hilaire de Villefranche



Merci de respecter le code de la route et l'environnement. En aucun cas, l'Office de Tourisme, ni la Commune ne pourront être tenus pour responsable de tout accident ou incident. Faites preuve de grande prudence avec les enfants lorsque vous traversez une route départementale.



## Au gré du circuit :

- **Saint-Hilaire de Villefranche** : Eglise : XII<sup>e</sup>, XV<sup>e</sup> et XIX<sup>e</sup> siècles. Château de Laléard : XVI<sup>e</sup> et XVII<sup>e</sup> et son pigeonnier. Chapelle Saint-Martin : XIV<sup>e</sup> siècle en partie ; tombes du XVIII<sup>e</sup> siècle. La gare : début XX<sup>e</sup> siècle.
- **La Frédière** : Eglise romane et cimetière. Croix du XV<sup>e</sup> siècle bordant le chemin de Saint-Jacques.
- **Juiçq** : Monument aux morts de Château Gaillard. Eglise : XII<sup>e</sup> et XIII<sup>e</sup> siècles. Lavoirs, fontaines et mare... de très nombreux points d'eau sur la commune ainsi qu'un cours d'eau, la Rutelière.


	<b>Circuit</b>
	Curiosité
	Montée difficile
	Descente dangereuse
	Passage dangereux
	Halte repos
	Bois
	voir au dos

## Circuit Secrets de Vallons

• **D Départ** : place de l'église de Saint-Hilaire de Villefranche.

L'église Saint-Hilaire date du XII<sup>e</sup> siècle, remaniements aux XV<sup>e</sup> et XIX<sup>e</sup> siècles.

Prenez la direction Taillebourg sur 500 m, passez sous le pont de chemin de fer et tournez à droite après la maison.



• **1** A la patte d'oie, tournez à droite et longez le muret pour arriver au Château de Laléard et son pigeonnier (XVI<sup>e</sup> et XVII<sup>e</sup> siècles). Le parc descend en terrasse vers le Bramerit, cours d'eau que vous suivrez pendant une partie du parcours. Face au château, pigeonnier rond avec ses 1420 nids et son échelle tournante.

• **2** Au pont de chemin de fer tournez à gauche et traversez le village de Laléard. A la patte d'oie, prenez à droite.

Passez par la rue Le Grand Pré et continuez tout droit. Traversez le village de Barreau par la rue du même nom (direction Saint-Savinien).

A la patte d'oie, prenez à droite, pour vous diriger vers la Chapelle Saint-Martin du XIV<sup>e</sup> siècle. Dans l'enclos, pierres tombales du XVIII<sup>e</sup> siècle.

• **3** A la patte d'oie, prenez à gauche, toujours en suivant des yeux le Bramerit sur la gauche. A Moulin Brun, enjambez-le. Tournez ensuite à droite, direction Chez Bouinaud.

Dans le village Chez Bouinaud, au croisement de la rue Fontaine et de la rue du Bois du Curé, dirigez-vous à gauche, rue du Pont. Vous découvrez le cours d'eau, une petite écluse, un four à pain et un ancien moulin à eau transformé en habitation. Sortez du village par la rue Fontaine. Tournez à gauche direction La Frédière et passez le pont qui indique le passage du chemin de Saint-Jacques de Compostelle.

Après les habitations sur la droite (rue Seguin), retournez-vous pour découvrir le portail d'un ancien logis du XVII<sup>e</sup>.

• **4** Poursuivez la montée pour arriver à l'église entourée par son cimetière. L'église Notre-Dame, d'époque romane, se distingue surtout par son portail ouvragé.

Tournez à gauche et découvrez la croix du XV<sup>e</sup> siècle qui borde le chemin de Saint-Jacques.

A la patte d'oie, prenez la montée à droite.

Au croisement de la route départementale, traversez en restant très prudent ! Sortez des bois et poursuivez à travers les vignes.

• **5** Au village le Got, prenez à gauche puis aussitôt à droite, rue des Frênes. Après la pancarte La Bonotière, tournez à nouveau à droite.

(Raccourci possible en continuant tout droit : voir carte).

Empruntez la montée avec un bois à gauche et des vignes à droite.

A l'intersection suivante (borne de Saint-Jacques), prenez à droite sur 400 m pour découvrir sur la gauche le Monument aux Morts de Château Gaillard.

• **6 Choisissez maintenant la suite de votre parcours** :

- la boucle "**Circuit Secrets des Sources**" : + 10 km, en pointillé sur la carte (soit 14,5 km restant) descriptif plus loin dans le texte.

- ou la fin de la boucle classique : 5,5 km.

Revenez sur vos pas et parcourez 1 km entre vignes et forêt avant d'entrer dans le village de Juicq. Sur la gauche, se trouve un ancien couvent, la Cure.

Prenez à droite pour descendre à l'église.

Placé devant le cimetière, vous apercevez au loin, sur la droite, le logis de Bellevue.

• **7** Remontez vers le village et tournez à droite devant le Couvent, route de Taillebourg. La route dévalant le vallon sur la droite (borne de Saint-Jacques), conduit à une fontaine et un lavoir.

A la croisée des chemins où trône une mare, prenez à droite.

Continuez sur 1 km et traversez le village Chez Brouard. Continuez tout droit.

Avant la ligne de chemin de fer, tournez à gauche.

Passez le village Chez Surrand et longez la voie ferrée.

Au "cédez le passage", tournez à droite et repassez sous le pont de chemin de fer pour retrouver votre point de départ, place de l'église.

**Circuit des Sources** : (14,5 km) : continuez tout droit.

Après 1 km entre les bois, faites attention à la descente dans le virage à gauche, au niveau du village les Garreaux.

2 km plus loin, après les deux ponts du village Le Petit Moulin, montez la côte et tournez à gauche, direction Chez Merlet, les Melles. Traversez le village par le chemin des Melles.

(Après 1 km, possibilité de bifurquer par un chemin blanc situé à gauche après un bosquet. Attention à la descente !) Admirez sur plusieurs kilomètres le point de vue sur le vallon.

Passez le village Les Melles et à la sortie, tournez à gauche, Route du Douhet. Prenez aussitôt à gauche, direction Le Pas du Marais, Etray.

Traversez le village par la rue de la Belle Etoile.

Continuez tout droit sur 1 km puis tournez à gauche, direction Etray. Entrez dans le village par la rue du 16 août 1944. Face à vous, un immense corps de ferme.

(Possibilité de descendre vers un lavoir et un pont du Haut Moyen-Age).

Tournez à droite et sortez du village. Au croisement, tournez à gauche.

A l'intersection suivante (Etray-Le Douhet), prenez à gauche et traversez le village Bois Moreau par la route du Douhet, à droite.

**Attention** : descente rapide puis grosse montée avant l'église de Juicq.

Circuit disponible aussi sur :

destination [alsdesaintonge.com](http://alsdesaintonge.com)

[eloenfrance.fr](http://eloenfrance.fr)

[circuitsdefrance.com](http://circuitsdefrance.com)

Office de Tourisme des Vals de Saintonge : [rue.rosse.orloge.lace.du.ilori](http://rue.rosse.orloge.lace.du.ilori)

Saint ean d ng l

T I : [mail:accueil.destination@alsdesaintonge.com](mailto:accueil.destination@alsdesaintonge.com)



INFINIMENT  
CHARENTES

