



4 Continuer sur le chemin en terre à flanc de colline. Attention, quelques passages sont étroits et abruptes !

Aller-retour : possibilité d'aller jusqu'à la Vienne et de voir un pont ancien dont il ne reste que les piles en pierres. Ce chemin menait au moulin de la Rivière aux Seigneurs.


 *Au milieu de la rivière, des piles en pierre attestent l'existence d'une passerelle en bois permettant l'accès au moulin aux paysans des environs. Si elles ont complètement disparu (ou presque), les deux constructions étaient encore fonctionnelles en février 1944. Le moulin servait alors de refuge à des travailleurs espagnols venus abattre du bois dans la propriété de la Rivière, pour le transformer en charbon. En 1896, la Rivière au Seigneur comptait une trentaine d'habitants.*

5 A la route, prendre à gauche, puis juste après le pré de gauche, prendre le chemin à gauche qui passe juste derrière la maison. Continuer sur ce chemin qui monte en épingle et apprécier de nombreux points de vue.

 *Avant la gare de la Varache, remarquer une large esplanade circulaire en herbe qui était l'ancienne carrière ayant servi à la construction de la voie ferrée et d'une grande partie des maisons d'Eymoutiers. Juste après, des cabanons en ruine servaient à entreposer la dynamite nécessaire pour construire les ouvrages de la voie.*

6 A la route, la prendre à gauche, joli panorama sur le plateau de Millevaches et poursuivre jusqu'au croisement. Prendre la route à droite puis le chemin de suite à gauche qui monte à travers la prairie et se retourner pour profiter du paysage.

7 Au carrefour de 4 chemins, prendre celui de gauche qui redescend vers Bussy Varache. Juste avant la route et le village, prendre le chemin à droite qui grimpe fort puis, juste avant la route, tourner à gauche et redescendre vers Bussy. A la route, tourner à droite pour regagner le point de départ.

 *Bussy vient du latin *bussi* et qualifie un lieu où abonde le buis ; Varache est peut-être issu d'un radical pré-indo-européen *vara* = eau, désignant un lieu humide, un marécage. En Limousin, varache désigne plutôt une terre défrichée. En 1896, la population à dominante agricole comptait 218 habitants et 50 élèves fréquentaient l'école, aujourd'hui devenue bâtiment à usage d'habitation. Elle sera intégrée à la commune d'Eymoutiers en 1829.*



En chemin :

- La voie ferrée, l'usine électrique et sa prise d'eau ;
- De nombreux étangs et bois, bocage limousin ;
- Des panoramas sur la Vienne et la campagne environnante ;
- Villages et bâtis traditionnels limousins, chemins creux ;
- Vous êtes sur le territoire du Parc naturel régional de Millevaches en Limousin.



Ne pas jeter sur la voie publique

HEBERGEMENT / RESTAURATION

Informations et brochures disponibles
à l'office de tourisme des Portes de Vassivière
Contact : 05 55 69 27 81

En savoir + sur la Haute-Vienne : www.tourisme-hautevienne.com

POUR RANDONNER FACILE

N'oubliez pas : un petit ravitaillement, de l'eau, des chaussures adaptées, un vêtement de pluie.

Pensez à emporter vos détritiques, et à refermer les barrières derrière vous.

Ne partez jamais sans avoir indiqué le lieu de votre randonnée.

Respectez la faune et la flore. Ne faites pas de feu.

Évitez toutes dégradations des chemins et de leurs abords.

Ce chemin a été conçu prioritairement pour la pratique de la randonnée pédestre. Il est également ouvert aux VTT sous leur responsabilité, mais déconseillé aux équestres.

Météo : 08 99 71 02 87 - Secours : 18 ou 112

SMS d'urgence pour les sourds et les malentendants : 114

www.randonnee-hautevienne.com

Vous pouvez consulter et télécharger gratuitement l'itinéraire de votre choix à partir du site www.randonnee-hautevienne.com et déposer un avis concernant le circuit (problème ou suggestion) en cliquant sur l'onglet "signaler un problème sur un circuit" ou en téléphonant au 05 55 79 04 04.



Cette fiche randonnée a été conçue et financée par le Département de la Haute-Vienne dans le cadre de sa politique en faveur de la randonnée.

Crédit photos : Haute-Vienne Tourisme



EYMOUTIERS

Les gorges de la Vienne

1 h 45 - 7 km

Variante : 3 h 45 - 14,8 km



Tous nos chemins mènent à vous
www.randonnee-hautevienne.com

PAYS MONTS ET BARRAGES
LAC DE VASSIVIÈRE



Info pratique


Accès : à 45 min de Limoges. Prendre la direction de Feytiat puis d'Eymoutiers via la RD979. A Eymoutiers, reprendre la RD979 en direction de Limoges pendant 3 km. Puis, prendre à droite la RD129A en direction de Bussy.

Départ : parking de tennis à Bussy Varache.

Durée	Longueur	Balissage	Niveau	Dénivelé
1 h 45	7 km	jaune	difficile	200 m



Les pratiques possibles



Itinéraire

1 Descendre la route jusqu'au 1er carrefour dans le village de Bussy Varache. Aller en face, poursuivre sur cette route et traverser le village.

Remarquez une grange à gauche dont la porte est surmontée d'une croix incrustée dans le mur : c'est ici qu'existait l'église et au jardin correspond l'ancien cimetière. La construction du presbytère remonterait au XVIIème siècle, puisqu'on a retrouvé un linteau de porte avec comme inscription gravée dans la pierre : « LM.1671.C ». Aujourd'hui disparue, l'église, dédiée à Saint-Jacques-le-Majeur, faisait partie de l'archiprêtré de Saint-Paul.

2 Dans le virage, laisser la route et prendre à gauche un chemin en herbe qui passe devant une habitation avant de devenir un chemin creux en terre.

3 S'engager à gauche dans les gorges et poursuivre jusqu'au virage.
Variante : prendre le chemin de droite pour découvrir les gorges de la Vienne. Suivre le large chemin à flanc de colline. Traverser la route et prendre le chemin en face. Remarque la voie ferrée, l'usine électrique en contrebas, ainsi que la prise d'eau alimentant l'usine jouxtant le chemin. Arrivé dans un large virage à droite, faire demi-tour et reprendre le chemin en sens inverse.

Sur la colline en face, prendre le temps de regarder le château. Implantée près d'un ancien gué sur la Vienne, pour en contrôler l'accès, cette construction, propriété de la famille de L'hermite, date du XVIème siècle, voire du XIVème. Sur la façade, une tour ronde abrite un escalier à vis qui donne accès aux deux étages du bâtiment principal. Une tour et une chapelle furent détruites après 1789. Le mur d'enceinte ne sera supprimé qu'en 1856.