


# Circuit des trois rivières et variante



 1h 36mn

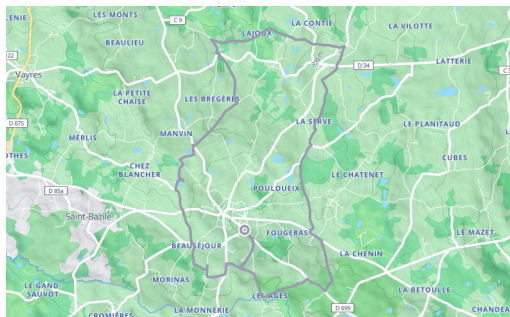
 20km 510m

## 📍 Départ

11 Avenue des Chapelles  
87150, Oradour-sur-Vayres

## 📍 Arrivée

11 Avenue des Chapelles  
87150, Oradour-sur-Vayres



## Description

Le circuit des trois rivières propose une très belle randonnée au sein du Parc Naturel Régional Périgord Limousin. Cette balade propose des variétés paysagères intéressantes, des panoramas sur la campagne limousine et traverse de charmants hameaux du Limousin. .


À voir sur le parcours

Points de vue sur la campagne limousine ; panorama depuis "le Serve". Intérêt historique : itinéraires anciens (chemin des poutes). Intérêt architectural : anciennes bergeries, bâti paysan.

## Informations pratiques

Départ: Parking de l'ancienne gare.

A 45 min de Limoges. Prendre la N21 vers Séréilhac. Prendre à droite la D 699 en direction d'Oradoursur-Vayres puis la D 901.



## Difficultés particulières

Aucun problème ne nous a été signalé sur ce parcours !



### Haute-Vienne Tourisme

11 rue François Chénieux  
87000, Limoges  
05 55 79 04 04

<http://www.randonnee-hautevienne.com/>



Retrouvez ce parcours et bien d'autres  
sur l'application mobile **Loopi - balades & GPS**

